




Radverkehrskonzept Lahn-Dill-Kreis
Radverkehrsnetz Routen
 Datum 15.06.2022
 Plan 10 (Detailplan Eschenburg)

- Radverkehrsnetz
-  Radschnellverbindung
 -  Lückenschluss
 -  Pendlerroute
 -  Lückenschluss
 -  Basisroute
 -  Lückenschluss
 -  Verdichtungsnetz
 -  Lückenschluss

- Verwaltungsgrenzen
-  Kreisgrenze Lahn-Dill-Kreis
 -  Gemeindegrenzen

Maßstab: 1:10.000
 Datenquelle Grenzen:
 Hessisches Landesamt f. Bodenmanag.
 u. Geoinformation, DL-DE->Zero-2.0
 Weitere Datenquellen:
 © OpenStreetMap-Mitwirkende
 Daten verfügbar unter der
 Open-Database-Lizenz

Bearbeiter: Johannes Meierhöfer
 Planungsbüro VAR+
 Riedeselstraße 48
 64283 Darmstadt
 06151 1019105
 info@varplus.de

