

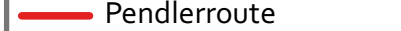
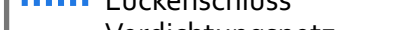
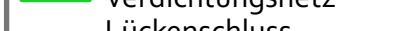





Radverkehrskonzept Lahn-Dill-Kreis
Radverkehrsnetz Routen
Datum 15.06.2022
Plan 15 (Detailplan Greifenstein)

- Radverkehrsnetz
-  Radschnellverbindung
 -  Lückenschluss
 -  Pendlerroute
 -  Lückenschluss
 -  Basisroute
 -  Lückenschluss
 -  Verdichtungsnetz
 -  Lückenschluss

- Verwaltungsgrenzen
-  Kreisgrenze Lahn-Dill-Kreis
 -  Gemeindegrenzen

Maßstab: 1:10.000
Datenquelle Grenzen:
Hessisches Landesamt f. Bodenmanag.
u. Geoinformation, DL-DE->Zero-2.0
Weitere Datenquellen:
© OpenStreetMap-Mitwirkende
Daten verfügbar unter der
Open-Database-Lizenz

Bearbeiter: Johannes Meierhöfer
Planungsbüro VAR+
Riedeselstraße 48
64283 Darmstadt
06151 1019105
info@varplus.de



0 0,25 0,5 km

