






Radverkehrskonzept Lahn-Dill-Kreis

Radverkehrsnetz Maßnahmen

Datum 15.06.2022

Plan 15 (Detailplan Greifenstein)



Radverkehrsnetz

-  Radschnellverbindung
-  Lückenschluss
-  Pendlerroute
-  Lückenschluss
-  Basisroute
-  Lückenschluss
-  Verdichtungsnetz
-  Lückenschluss

Maßnahmen

-  Knotenmaßnahme
-  Streckenmaßnahme

Verwaltungsgrenzen

-  Kreisgrenze Lahn-Dill-Kreis
-  Gemeindegrenzen

Maßstab: 1:10.000

Datenquelle Grenzen:

Hessisches Landesamt f. Bodenmanag.
u. Geoinformation, DL-DE->Zero-2.0

Weitere Datenquellen:

© OpenStreetMap-Mitwirkende
Daten verfügbar unter der
Open-Database-Lizenz

Bearbeiter: Johannes Meierhöfer

Planungsbüro VAR+

Riedeselstraße 48

64283 Darmstadt

06151 1019105

info@varplus.de



0 0,25 0,5 km

