

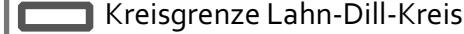



Radverkehrskonzept Lahn-Dill-Kreis
Radverkehrsnetz Maßnahmen
Datum 15.06.2022
Plan 22 (Detailplan Hüttenberg)

- Radverkehrsnetz**
-  Radschnellverbindung
 -  Lückenschluss
 -  Pendlerroute
 -  Lückenschluss
 -  Basisroute
 -  Lückenschluss
 -  Verdichtungsnetz
 -  Lückenschluss

- Maßnahmen**
-  Knotenmaßnahme
 -  Streckenmaßnahme

- Verwaltungsgrenzen**
-  Kreisgrenze Lahn-Dill-Kreis
 -  Gemeindegrenzen

Maßstab: 1:10.000
 Datenquelle Grenzen:
 Hessisches Landesamt f. Bodenmanag.
 u. Geoinformation, DL-DE->Zero-2.0
 Weitere Datenquellen:
 © OpenStreetMap-Mitwirkende
 Daten verfügbar unter der
 Open-Database-Lizenz

Bearbeiter: Johannes Meierhöfer
 Planungsbüro VAR+
 Riedeselstraße 48
 64283 Darmstadt
 06151 1019105
 info@varplus.de

