


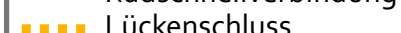
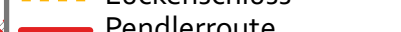
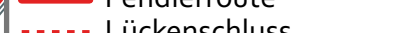
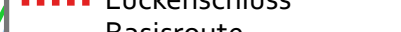
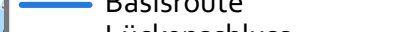
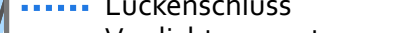

Radverkehrskonzept Lahn-Dill-Kreis

Radverkehrsnetz Routen



Datum 15.06.2022

Plan 23 (Detailplan Leun)

Radverkehrsnetz

-  Radschnellverbindung
-  Lückenschluss
-  Pendlerroute
-  Lückenschluss
-  Basisroute
-  Lückenschluss
-  Verdichtungsnetz
-  Lückenschluss

Verwaltungsgrenzen

-  Kreisgrenze Lahn-Dill-Kreis
-  Gemeindegrenzen

Maßstab: 1:10.000

Datenquelle Grenzen:
Hessisches Landesamt f. Bodenmanag.
u. Geoinformation, DL-DE->Zero-2.0

Weitere Datenquellen:

© OpenStreetMap-Mitwirkende
Daten verfügbar unter der
Open-Database-Lizenz

Bearbeiter: Johannes Meierhöfer
Planungsbüro VAR+
Riedeselstraße 48
64283 Darmstadt
06151 1019105
info@varplus.de



0 0,25 0,5 km

