

# Radverkehrskonzept Lahn-Dill-Kreis

## Radverkehrsnetz Maßnahmen

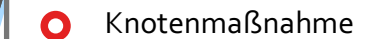

Datum 15.06.2022

### Plan 23 (Detailplan Leun)

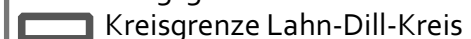

#### Radverkehrsnetz

-  Radschnellverbindung
-  Lückenschluss
-  Penderroute
-  Lückenschluss
-  Basisroute
-  Lückenschluss
-  Verdichtungsnetz
-  Lückenschluss

#### Maßnahmen

-  Knotenmaßnahme
-  Streckenmaßnahme

#### Verwaltungsgrenzen

-  Kreisgrenze Lahn-Dill-Kreis
-  Gemeindegrenzen

Maßstab: 1:10.000

Datenquelle Grenzen:

Hessisches Landesamt f. Bodenmanag.  
u. Geoinformation, DL-DE->Zero-2.0

Weitere Datenquellen:

© OpenStreetMap-Mitwirkende  
Daten verfügbar unter der  
Open-Database-Lizenz

Bearbeiter: Johannes Meierhöfer

Planungsbüro VAR+

Riedeselstraße 48

64283 Darmstadt

06151 1019105

info@varplus.de



0 0,25 0,5 km

