



Link zur Jagdstatistik Hessen:

<https://abschussplanung-streckenlisten.hessen.de/Index.xhtml>

Leitfaden für private Nutzer der Jagdstatistik Hessen

Jagdausübungsberechtigte Person

Die Anmeldung auf dem Onlineportal der Jagdstatistik Hessen für die digitale Streckenerfassung und Abschussplanung erfolgt browserbasiert. Mit Eingabe des verteilten Links kommen Sie auf die Anmeldemaske.

Sie haben hier die Möglichkeit über eine DropDown-Funktion Ihre Behörde auszuwählen. Nach der entsprechenden Auswahl der Behörde geben Sie Ihren Benutzernamen und das dazugehörige Passwort ein.

1. Buchstabe Vorname und Nachname *)
Umlaute ä, ö, ü im Nachnamen müssen mit ae, oe, ue geschrieben werden.

Geburtsdatum Onlineverantwortlicher

*) Bei evtl. Namensgleichheit kann es sein, dass der zweite Buchstabe des Vornamens mit angegeben werden muss:
z. B. TSchäfer evtl. auch ThSchäfer

Nach erfolgreicher Anmeldung haben Sie die Möglichkeit, falls Sie mehrere Funktionen haben, die entsprechende Funktion auszuwählen. In Ihrem Fall wird die Funktion „Revierinhaber“ (jagdausübungsberechtigte Person) ausgewählt.

Sie gelangen nunmehr in die Übersicht Jagdbezirk. Hier erhalten Sie Einsicht in die Daten der Jagdbezirke wie z. B. die Bezeichnung, die Art, das Jagdjahr. Zudem erhalten Sie oben rechts die Schnellansicht in welchem Jagdbezirk und welchem Jagdjahr Sie sich befinden. Die Auswahlmöglichkeit des Jagdbezirkes steht Ihnen nur zur Verfügung, wenn Sie die Verantwortung für mehrere Reviere innehaben.

☰
📍 Jagdbezirk Detailsicht
Jagdbezirk: A-Stadt ▾ Jagdjahr: 2022 / 2023 ▾ 📅 🔄 Abmelden

← Zurück zur Übersicht

Jagdbezirksdaten

Bezeichnung	A-Stadt	Lfd. Nr.	1
Art	Eigenjagdbezirk ▾	Art Erweitert	Eigenjagdbezirk Privat ▾
Jagdjahr von	2022	Jagdjahr bis	9999
Abschussfestsetzung Oberste JB	Nein	Kreisgemeindeschlüssel	12456
Eigentümer	schmitt, dieter 🔍		

Flächen

Gesamtfläche	100,00 ha
Bejagbare Fläche	90,00 ha
Waldfläche	90,00 ha
Landwirtschaftliche Nutzfläche	0,00 ha
Wasserfläche	0,00 ha
Öd- oder Unland	0,00 ha

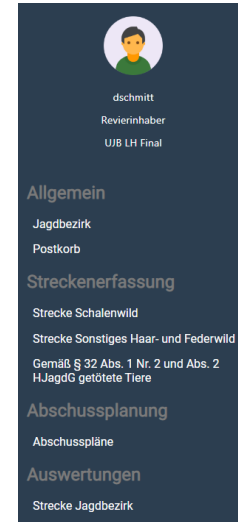
Im unteren Bereich erhalten Sie einen Einblick über die Ansprechpartner und welche Zuständigkeiten die jeweiligen Personen haben.

Ansprechpartner						
Name ↑↓		Zuständigkeit ↑↓	Bezirk / Hegegemeinschaft ↑↓	Benutzername ↑↓	Gültig von ↑↓	Gültig bis ↑↓
	schmitt, dieter	Eigentümer	A-Stadt		01.01.2022	31.12.9999
	schmitt, dieter	Onlineverantwortlicher	A-Stadt	dschmitt	07.06.2022	07.06.2023

<< < 1 > >>

Änderungen sind im Bereich der Jagdbezirksdaten, Flächen und Ansprechpartner durch Sie nicht möglich. Diese können lediglich durch die Unteren Jagdbehörden erfolgen. Entsprechende Mitteilung muss erfolgen.

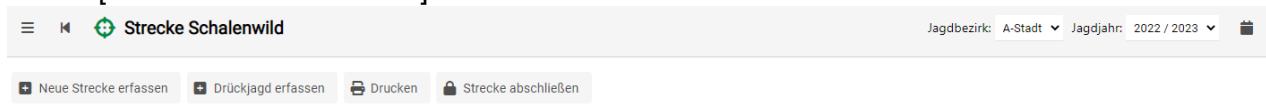
Im linken Menü sind Ihre Nutzerdaten, die Funktion mit der Sie angemeldet sind, sowie die Behörde, welcher Sie zugeordnet sind ersichtlich.



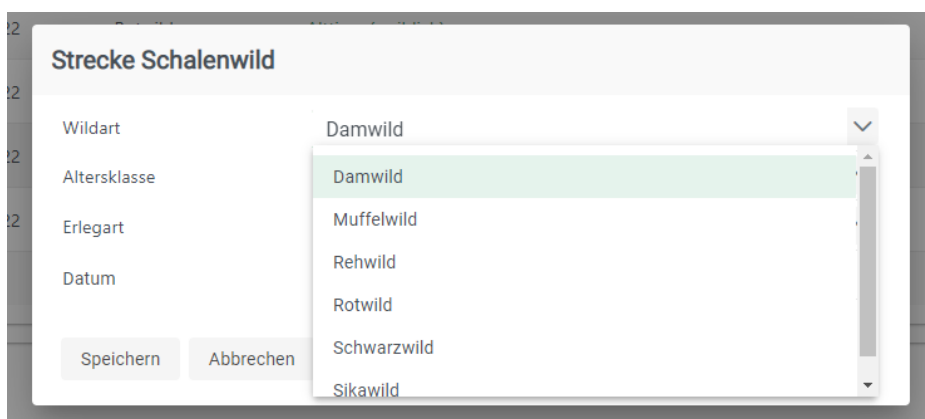
Im Bereich des Postkorbs befinden sich künftig die Abschussplanbescheide. Diese werden nach digitalem Versand durch die Unteren Jagdbehörden ersichtlich.

Streckenerfassung

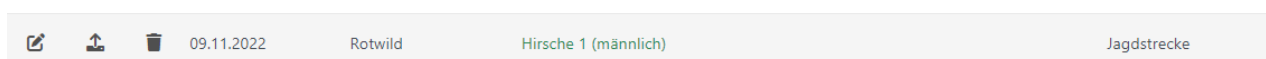
Nunmehr erfolgt die Streckenerfassung, hier im Beispiel Schalenwild. Für die Schalenwilderfassung drücken Sie "Strecke Schalenwild". Um eine neue Strecke zu erfassen, wählen Sie den Button **[Neue Strecke erfassen]**.



Ihnen wird nunmehr die Auswahl der Wildart, die Altersklasse, die Erlegungsart sowie das Datum zum Ausfüllen geöffnet. Die Strecke die als letztes neu angelegt wurde, erscheint in der Auflistung der Strecke an unterster Stelle.



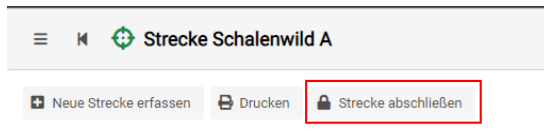
Veränderungen dieser Strecke können auch über das -Symbol erfolgen.



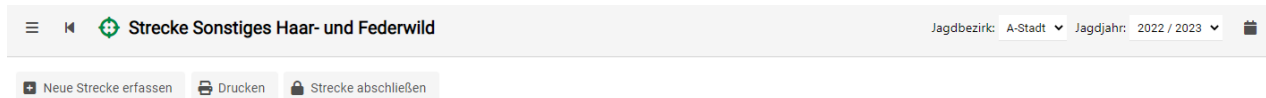


Zudem haben Sie die Möglichkeit Gutachten zum Hochwild im PDF-Format hochzuladen oder die Strecke über das Mülltonnensymbol zu löschen.

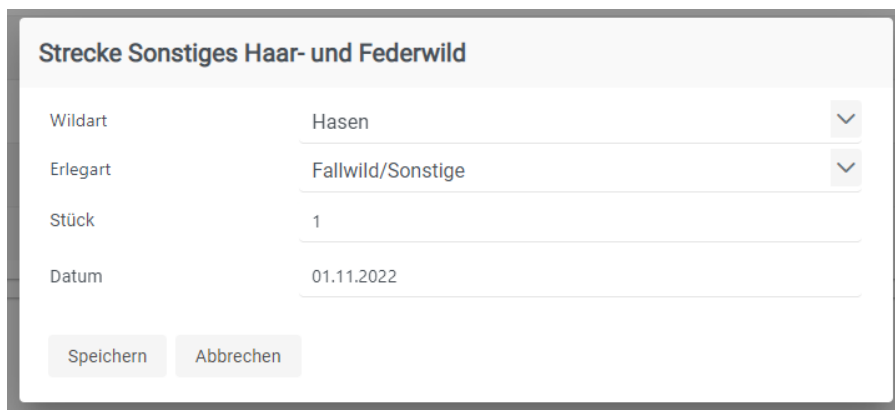
Nachdem die Erfassung des im Jagdbezirk des Jagdjahres zur Strecke gekommenen Rotwildes und alles anderen Schalenwildes stattgefunden hat, wird die Streckenliste für Schalenwild abgeschlossen.




Neben der Strecke Schalenwild haben Sie die Strecke Sonstiges Haar- und Federwild. Hier können Sie auch eine neue Strecke erfassen.

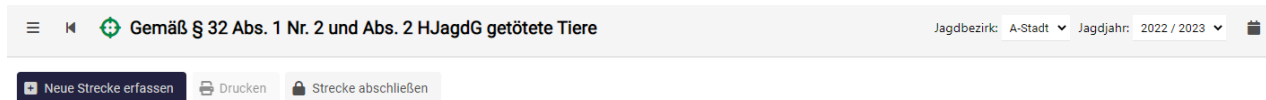


Die Auswahlmöglichkeiten erhalten Sie nach Klick auf **[Neue Strecke erfassen]**.



Veränderungen dieser Strecke können auch über das -Symbol erfolgen.

Die dritte Art der Streckenerfassung betrifft die, die gemäß § 32 Abs. 1 Nr. 2 und Abs. 2 HJagdG getötete Tiere betreffen.



In dieser Rubrik können Hunde und Katzen erfasst werden.

Gemäß § 32 Abs. 1 Nr. 2 und Abs. 2 HJagdG getötete Tiere

Wildart: Hunde

Erlegart: Hunde

Stück: Katzen

Datum: 09.11.2022

Speichern Abbrechen

Für alle Arten der Streckenerfassung gilt, dass das Datum der Erfassung nicht in der Zukunft liegen darf. Zudem haben Sie die Möglichkeit die Übersicht der Strecken zu Drucken.

Abschussplanung

Nunmehr erfolgt der Menüpunkt Abschussplanung. Diesen erreichen Sie über das links befindliche Menü. Nach Auswahl wird die Abschussplan Übersicht ersichtlich.

☰ ☰ **Abschussplan Übersicht** Jagdbezirk: A-Stadt Jagdjahr: 2022 / 2023   Abmelden



 Rehwild  Aktualisieren

UJB LH Final

Alle Festgesetzt

Status ↑↓	Bezeichnung ↑↓	Von ↑↓	Statusdatum ↑↓	Planjahr ↑↓	Dauer ↑↓
  Festgesetzt	Rotwild (2022/23)	A-Stadt	09.11.2022 11:27	2022	1

« < 1 > »

Um einen neuen Abschussplan zu erstellen, wählen Sie oben links die bei Ihnen erscheinende Wildart aus. Im vorliegenden Fall handelt es sich hierbei um  Rehwild  Aktualisieren .

Sie erhalten die Übersicht über eine neu angelegte Abschussplanung.

☰
➕ Abschussplanung
Jagdbezirk: A-Stadt | Jagdjahr: 2022 / 2023 | 🗑️ Abmelden

📄 Abschussplanung speichern
✉️ Vorschlag senden
📎 Dokument hochladen
🗑️

Abschussplan Dokumente

Status

📁 Jagdbezirk: A-Stadt

📁 Wildart: Rehwild

📅 Periode: 2022 bis 2025

📄 Status: In Bearbeitung JAB

📅 Statusdatum: 09.11.2022 11:36

✓ Einvernehmen Eigentümer:

📢 Abschussempfehlung nach forstlichem Gutachten: Keine Abschussempfehlung

Historie

09.11.2022 11:36 ○ In Bearbeitung JAB

🔍 Strecke der letzten Abschussplanperiode: —

Strecke	Männlich			Gesamt Männlich	Weiblich			Gesamt Weiblich	Gesamt
	Böcke 2j. u. ältere	Jährlingsböcke	Kitze		Ricken	Schmalrehe	Kitze		
📄 2019/20	0	0	0	0	0	0	0	0	0
📄 2020/21	0	0	0	0	0	0	0	0	0
📄 2021/22	0	0	0	0	0	0	0	0	0
Gesamt:	0	0	0	0	0	0	0	0	0
Durchschnitt:	0	0	0	0	0	0	0	0	0

Sie haben die Möglichkeit das Einvernehmen mit dem Eigentümer einzugeben und eine Abschussempfehlung nach forstlichen Gutachten hinzuzufügen. Im rechten Bereich sehen Sie die Historie, welche sich nach entsprechender Weiterleitung anpasst. Im Bereich „Abschussplanvorschlag Jagdausübungsberechtigter“ können Sie Ihre Vorschläge einpflegen.

🔍 Abschussplanvorschlag Jagdausübungsberechtigter: —

Planung	Männlich		Gesamt Männlich	Weiblich		Gesamt Weiblich	Gesamt
	Böcke 2j. u. ältere	Jugendklasse		Ricken	Jugendklasse		
2022/23	<input type="text" value="0"/>	0	0	0	0	0	0
2023/24	0	0	0	0	0	0	0
2024/25	0	0	0	0	0	0	0
Gesamt:	0	0	0	0	0	0	0

📢 Bemerkung Jagdausübungsberechtigter: +

Sie haben auch die Möglichkeit Bemerkungen hinzuzufügen. Jedoch bleibt Ihnen diese Möglichkeit selbst überlassen.

📢 Bemerkung Jagdausübungsberechtigter: +

6



Im Anschluss an die Eingabe der Vorschläge kann die Abschlussplanung gespeichert und versendet werden. Das Speichern wird durch den blauen Hinweis ersichtlich.

The screenshot shows the 'Abschlussplanung' (Final Planning) interface. At the top, there is a navigation bar with a menu icon, a back arrow, and the title 'Abschlussplanung'. Below this, a blue notification bar displays the message: 'Speichern erfolgreich Der Abschlussplan wurde erfolgreich gespeichert.' (Save successful: The final plan was successfully saved.) Below the notification, there are three buttons: 'Abschlussplanung speichern' (Save final planning), 'Vorschlag senden' (Send proposal), and 'Dokument hochladen' (Upload document).

Bevor der Vorschlag schlussendlich übersandt wird, erhalten Sie eine Plausibilitätsprüfung.

The screenshot shows a confirmation dialog box titled 'Bestätigung erforderlich' (Confirmation required). The dialog contains a warning icon and the text: 'Sind Sie sicher, dass Sie die Aktion "Vorschlag senden" ausführen möchten? Ein weiteres Bearbeiten des Abschlussplanes ist danach nicht mehr möglich!' (Are you sure you want to perform the action 'Send proposal'? Further editing of the final plan is no longer possible after this!). At the bottom right of the dialog, there are two buttons: 'Ja' (Yes) and 'Nein' (No).

Mit entsprechender Bestätigung wird der Vorschlag an die Sachkundige Person gesendet. Der Versand wird zudem mit einem Hinweis bestätigt.

The screenshot shows the 'Abschlussplanung' interface after the proposal has been sent. The navigation bar remains the same. Below it, a blue notification bar displays the message: 'Statusänderung erfolgreich Der Status des Abschlussplans wurde erfolgreich geändert.' (Status change successful: The status of the final plan was successfully changed.)

Nach Versand des Vorschlags zum Abschussplan ändert sich der Status auf „In Bearbeitung SAK“.

☰ 🏠 **Abschussplan Übersicht**
Jagdbezirk: A-Stadt | Jagdjahr: 2022 / 2023 | 🗑️ | 🔄 Abmelden

🔄 Aktualisieren

UJB LH Final

Alle
In Bearbeitung SAK
Festgesetzt

Status ↑↓	Bezeichnung ↑↓	Von ↑↓	Statusdatum ↑↓	Planjahr ↑↓	Dauer ↑↓
📄 🗑️ Festgesetzt	Rotwild (2022/23)	A-Stadt	09.11.2022 11:27	2022	1
📄 🗑️ In Bearbeitung SAK	Rehwild (2022/23, 2023/24, 2024/25)	A-Stadt	09.11.2022 11:46	2022	3

<< < 1 > >>

Des Weiteren hat sich in dem Abschussplan selbst die Historie erweitert.

☰ 🏠 **Abschussplanung**
Jagdbezirk: A-Stadt | Jagdjahr: 2022 / 2023 | 🗑️ | 🔄 Abmelden

Abschussplan
Dokumente

Status

- 🗑️ Jagdbezirk: A-Stadt
- 🗑️ Wildart: Rehwild
- 🗑️ Periode: 2022 bis 2025
- 📄 Status: In Bearbeitung SAK
- 🗑️ Statusdatum: 09.11.2022 11:46
- Einvernehmen Eigentümer: Ja
- 🔔 Abschussempfehlung nach forstlichem Gutachten: nicht erhöhen ⌵

Historie

09.11.2022 11:36 ○ In Bearbeitung JAB

|

09.11.2022 11:46 ○ In Bearbeitung SAK

Auswertungen

Über den linken Menüpunkt Auswertungen - Strecke Jagdbezirk haben Sie nunmehr die Möglichkeit die Daten zu den jeweiligen Strecken auszuwerten.

☰ ⏪ **Auswertung - Strecke Jagdbezirk**
Jagdbezirk: A-Stadt | Jagdjahr: 2022 / 2023 | 🗑️ 👤 Abmelden

🔄 Auswertung starten 👁️ Nullwerte ausblenden
Excel | ⏮️ 00:00:00 | ⏭️ 00:00:00 | ⚙️

Filter

Strecke: Strecke Schalenwild ▼

Wildart: Alle Wildarten ▼

Jagdjahr: 2022 ▼

Jagdbezirk: Alle Jagdbezirke ▼

Je nach Ihrem ausgewählten Filter können Sie die Auswertung starten.

☰ ⏪ **Auswertung - Strecke Jagdbezirk**

🔄 Auswertung starten 👁️ Nullwerte ausblenden

Filter

Strecke: Strecke Schalenwild

Wildart: Alle Wildarten

Jagdjahr: 2022

Jagdbezirk: A-Stadt

Sie erhalten eine Auflistung nach Filter und können nunmehr in die Auswertungsergebnisse einsehen.

Filter

Strecke: Strecke Schalenwild ▼

Wildart: Alle Wildarten ▼

Jagdjahr: 2022 ▼

Jagdbezirk: A-Stadt ▼

A-Stadt

Rotwild

Wildart	Altersklasse	Geschlecht		Art	Stück	Datum
Rotwild	Alttiere	Weiblich		Jagdstrecke	1	09.11.2022

Geschlecht	Klasse	Festgesetzter Einzelabschuss	Festgesetzter Gruppenabschuss	Jagdstrecke	Fallwild/Sonstige	Fallwild/Verunfallt	Gesamt	davon Verwertet
Männlich	Hirsche 1	5	0	0	0	0	0	0
	Hirsche 2	5	0	0	0	0	0	0
	Hirsche 3	5	0	0	0	0	0	0
	JK	5	0	0	0	0	0	0
	JK	Hirschkalber	5	0	0	0	0	0
	Summe Männlich	20	0	0	0	0	0	0
	Alttiere	5	0	1	0	0	1	0